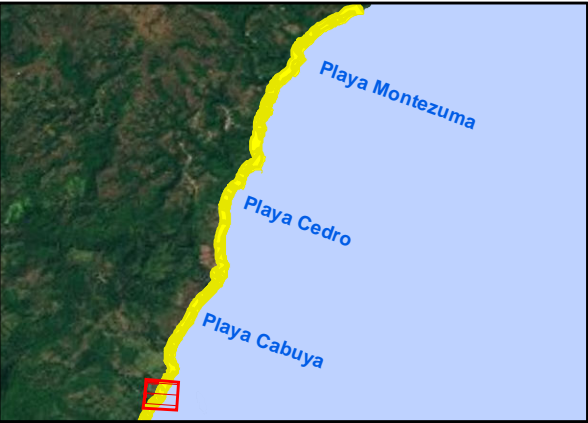


**PLAN REGULADOR INTEGRAL
CABUYA MONTEZUMA**



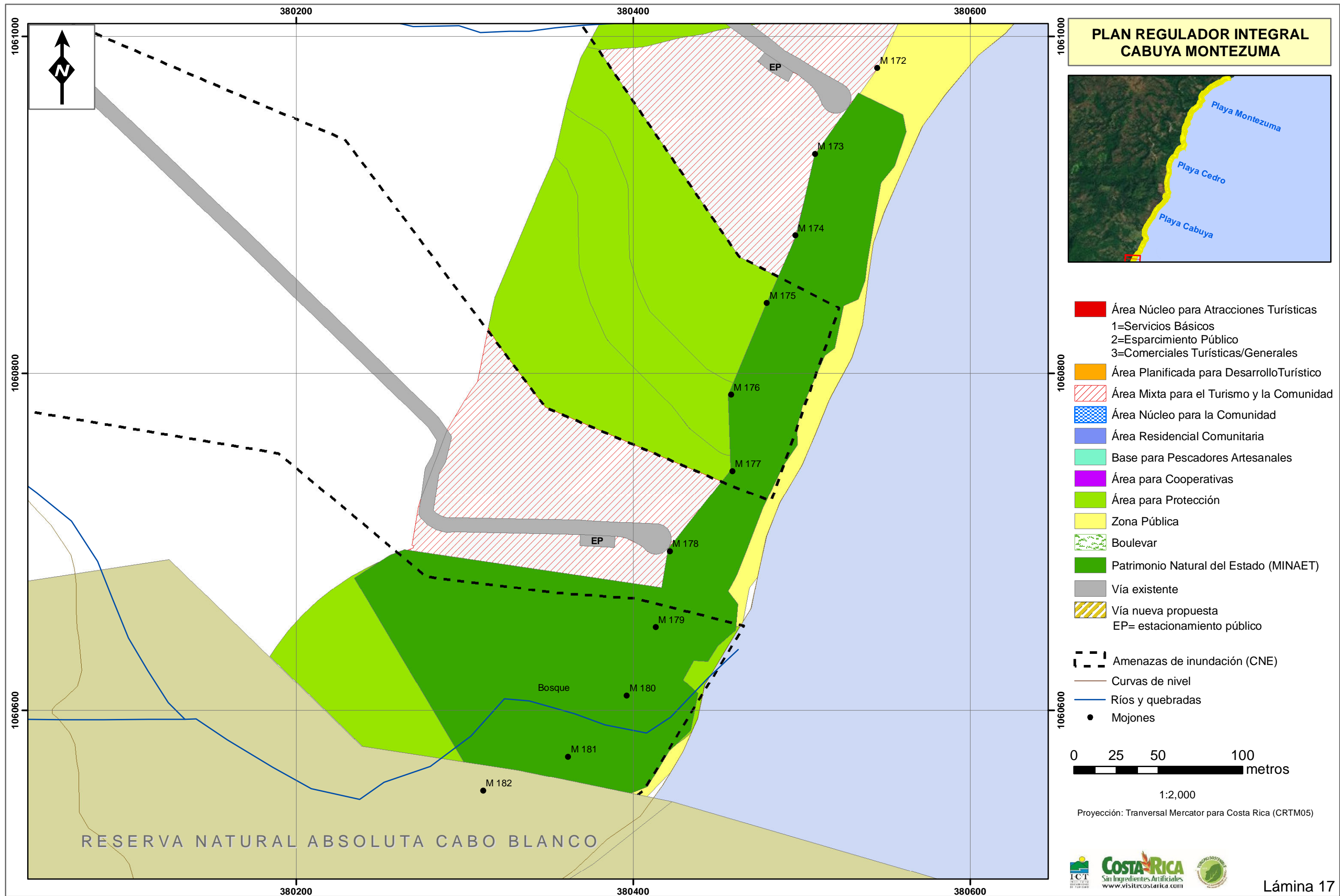
- Área Núcleo para Atracciones Turísticas
1=Servicios Básicos
2=Esparcimiento Público
3=Comerciales Turísticas/Generales
- Área Planificada para Desarrollo Turístico
- Área Mixta para el Turismo y la Comunidad
- Área Núcleo para la Comunidad
- Área Residencial Comunitaria
- Base para Pescadores Artesanales
- Área para Cooperativas
- Área para Protección
- Zona Pública
- Boulevar
- Patrimonio Natural del Estado (MINAET)
- Vía existente
- Vía nueva propuesta
- EP= estacionamiento público
- Amenazas de inundación (CNE)
- Curvas de nivel
- Ríos y quebradas
- Mojones



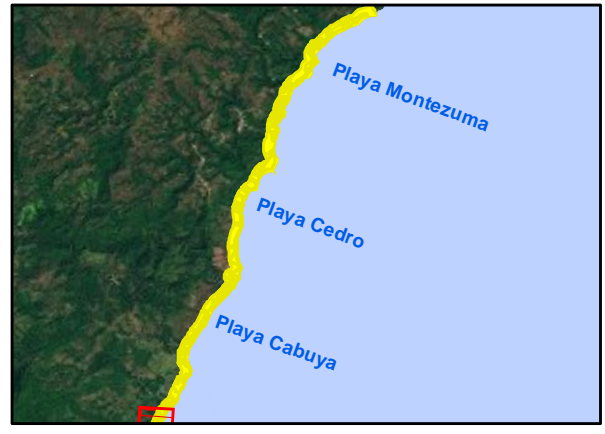
1:2,000

Proyección: Transversal Mercator para Costa Rica (CRTM05)

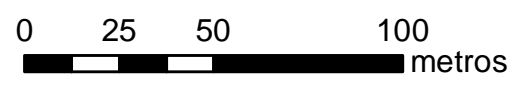




**PLAN REGULADOR INTEGRAL
CABUYA MONTEZUMA**



- Área Núcleo para Atracciones Turísticas
 - 1=Servicios Básicos
 - 2=Esparcimiento Público
 - 3=Comerciales Turísticas/Generales
- Área Planificada para Desarrollo Turístico
- Área Mixta para el Turismo y la Comunidad
- Área Núcleo para la Comunidad
- Área Residencial Comunitaria
- Base para Pescadores Artesanales
- Área para Cooperativas
- Área para Protección
- Zona Pública
- Boulevar
- Patrimonio Natural del Estado (MINAET)
- Vía existente
- Vía nueva propuesta
- EP= estacionamiento público
- Amenazas de inundación (CNE)
- Curvas de nivel
- Ríos y quebradas
- Mojones



1:2,000

Proyección: Transversal Mercator para Costa Rica (CRTM05)

RESERVA NATURAL ABSOLUTA CABO BLANCO





COSTA RICA
Sin Ingredientes Artificiales
www.visitecostarica.com

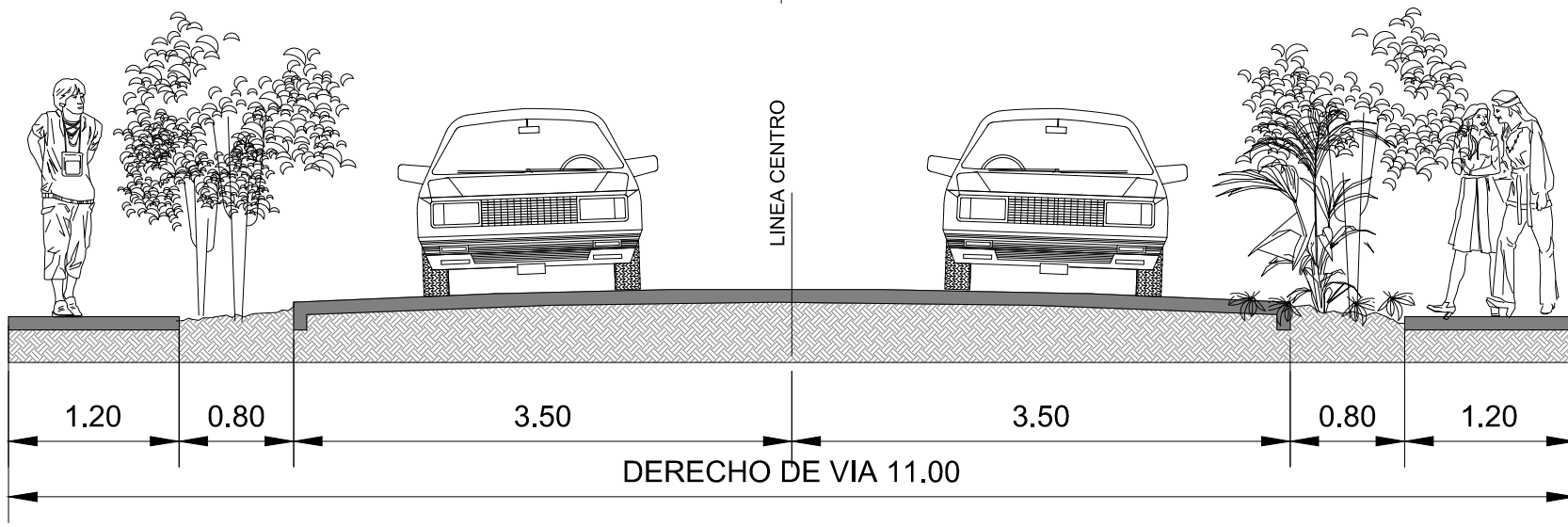
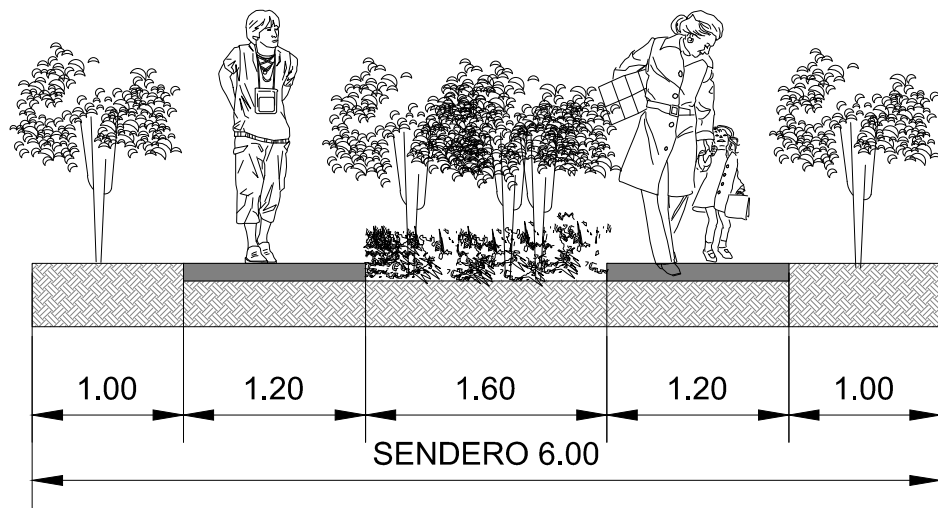
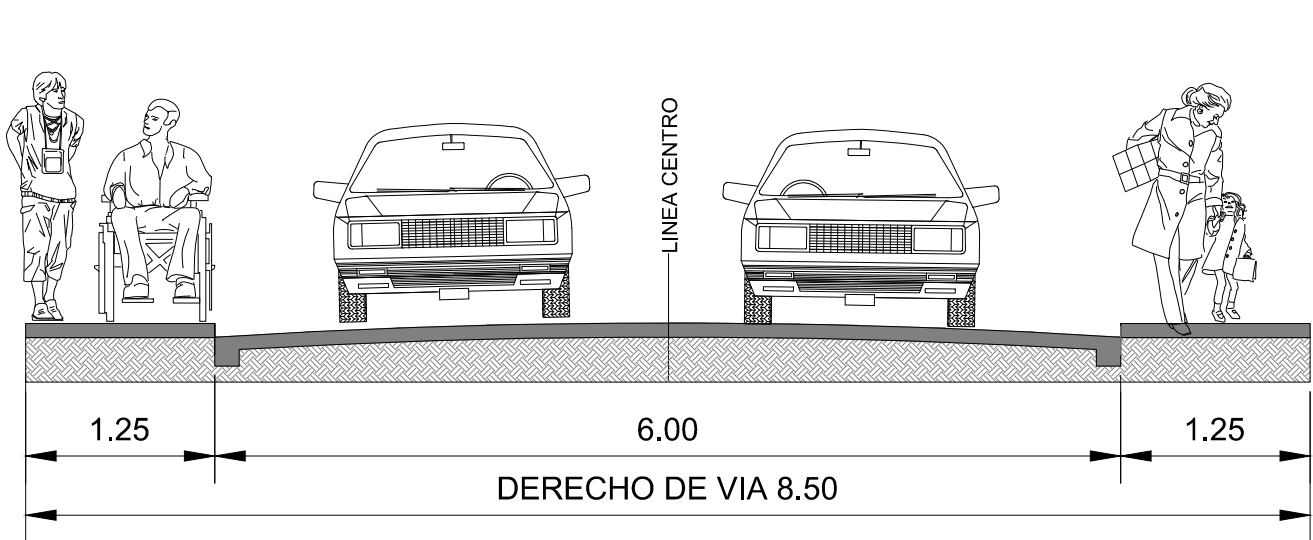
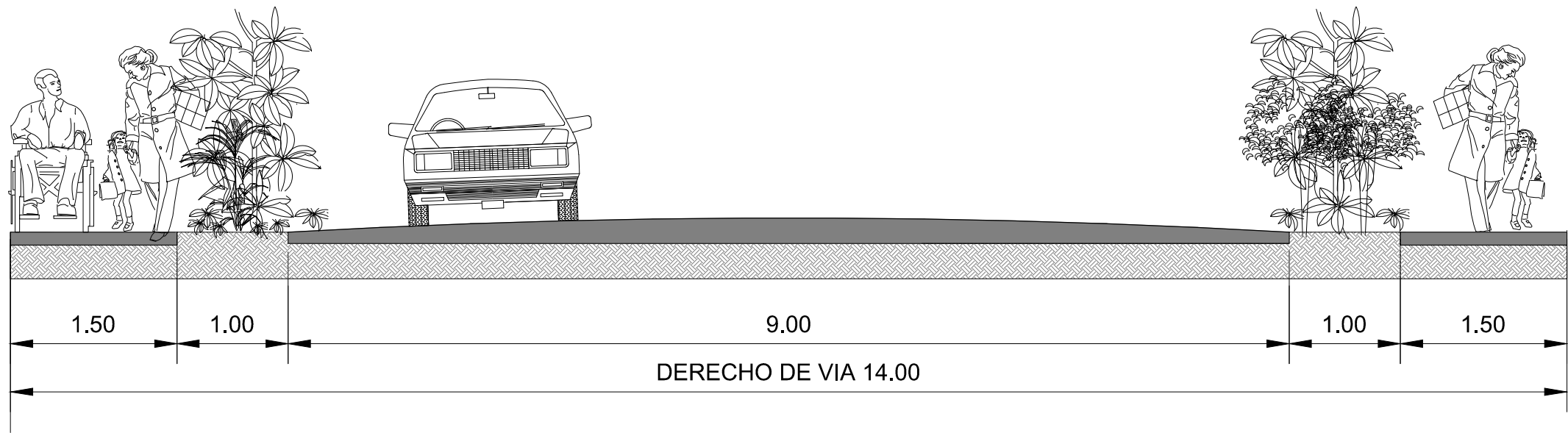


VIALIDAD

**PLAYAS CABUYA - MONTEZUMA, CÓBANO, PUNTARENAS
PROPUESTA PLAN REGULADOR INTEGRAL**

Elaborado por: Macroproceso de Planeamiento y Desarrollo del Instituto Costarricense de Turismo

CABUYA - MONTEZUMA, DETALLES DE VIALIDAD

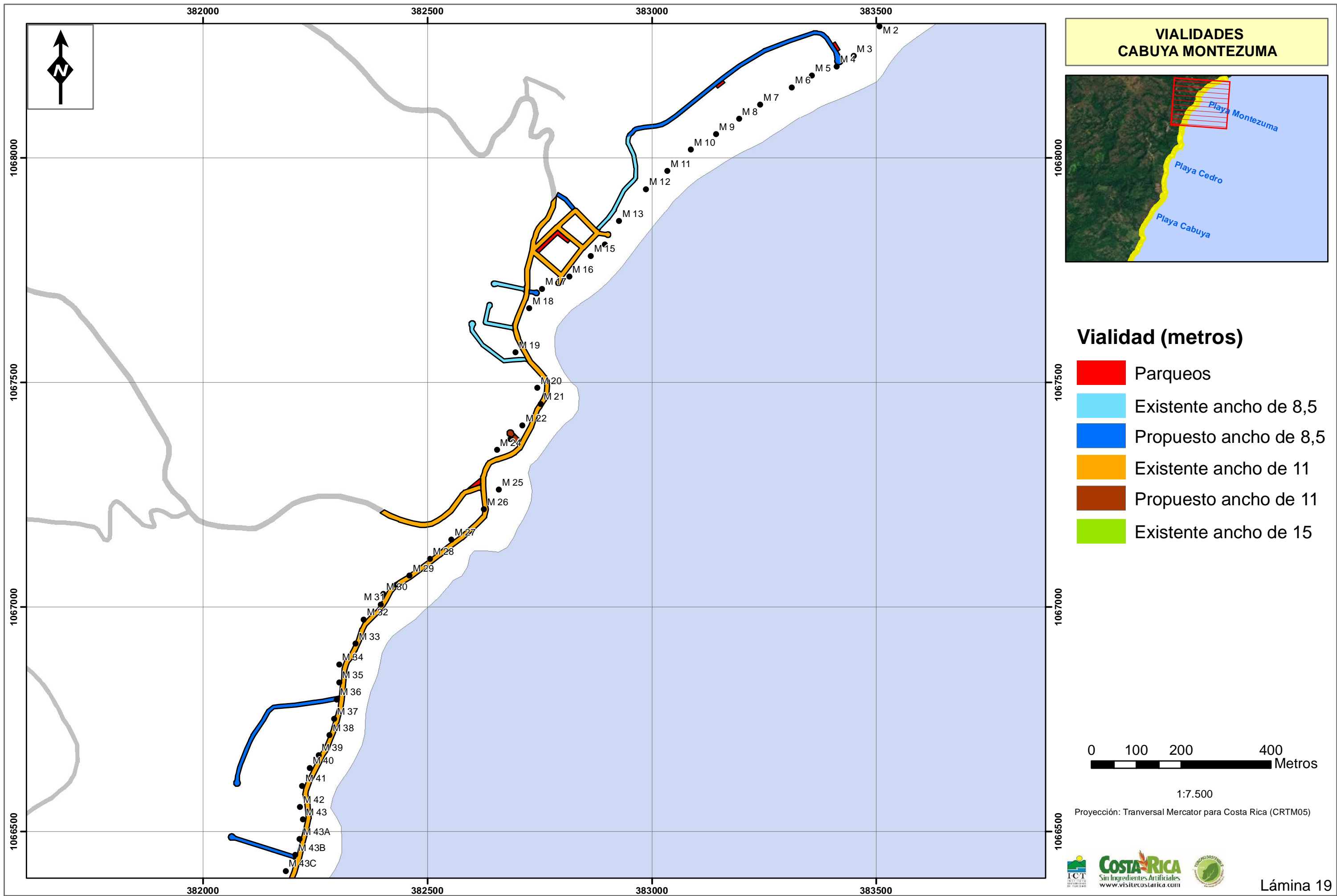


ICT INSTITUTO COSTARRICENSE DE TURISMO

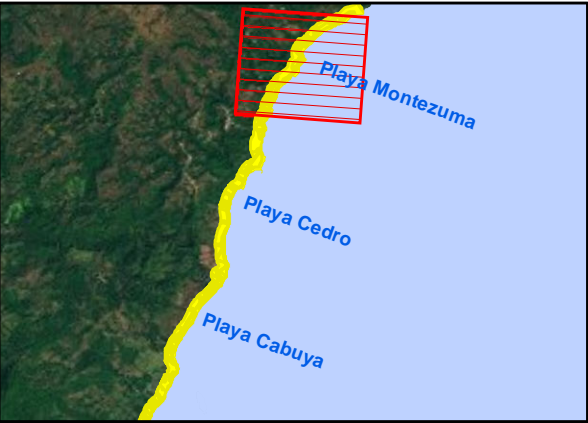
COSTA RICA
Sin Ingredientes Artificiales
www.visitcostarica.com

TURISMO SOSTENIBLE

0 0.5 1 2 3
0 m
ESCALA GRAFICA
ESCALA 1:50 LÁMINA 18



VIALIDADES CABUYA MONTEZUMA

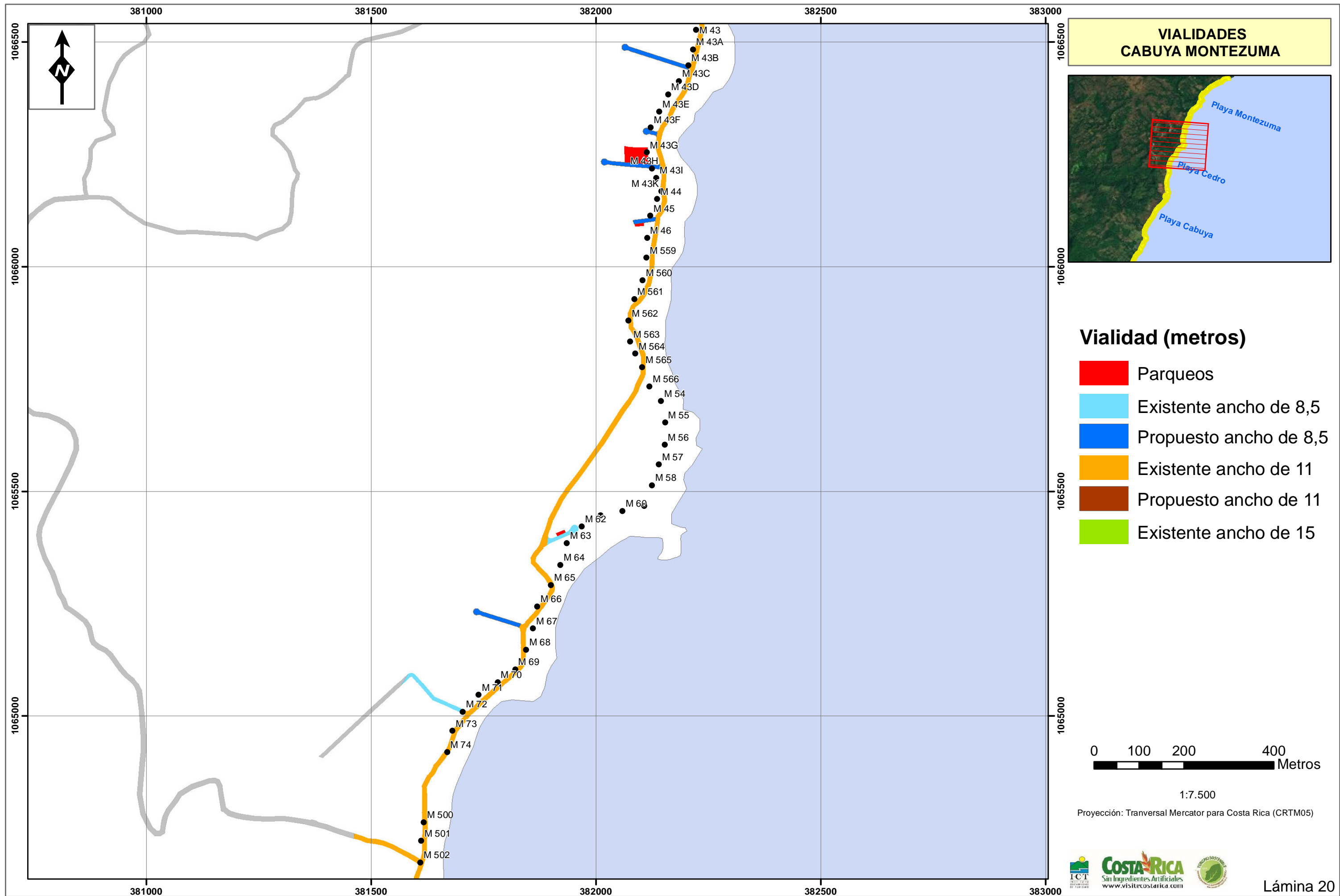


- Vialidad (metros)**
- Parqueos
 - Existente ancho de 8,5
 - Propuesto ancho de 8,5
 - Existente ancho de 11
 - Propuesto ancho de 11
 - Existente ancho de 15

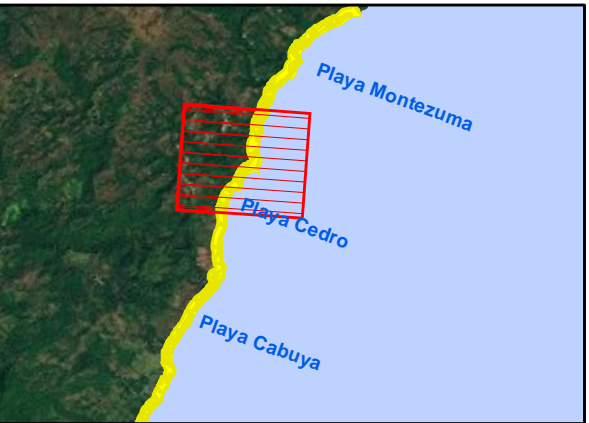


1:7.500
Proyección: Transversal Mercator para Costa Rica (CRTM05)

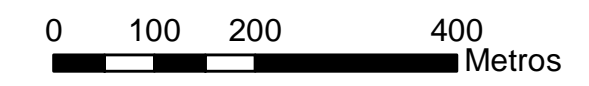




VIALIDADES CABUYA MONTEZUMA

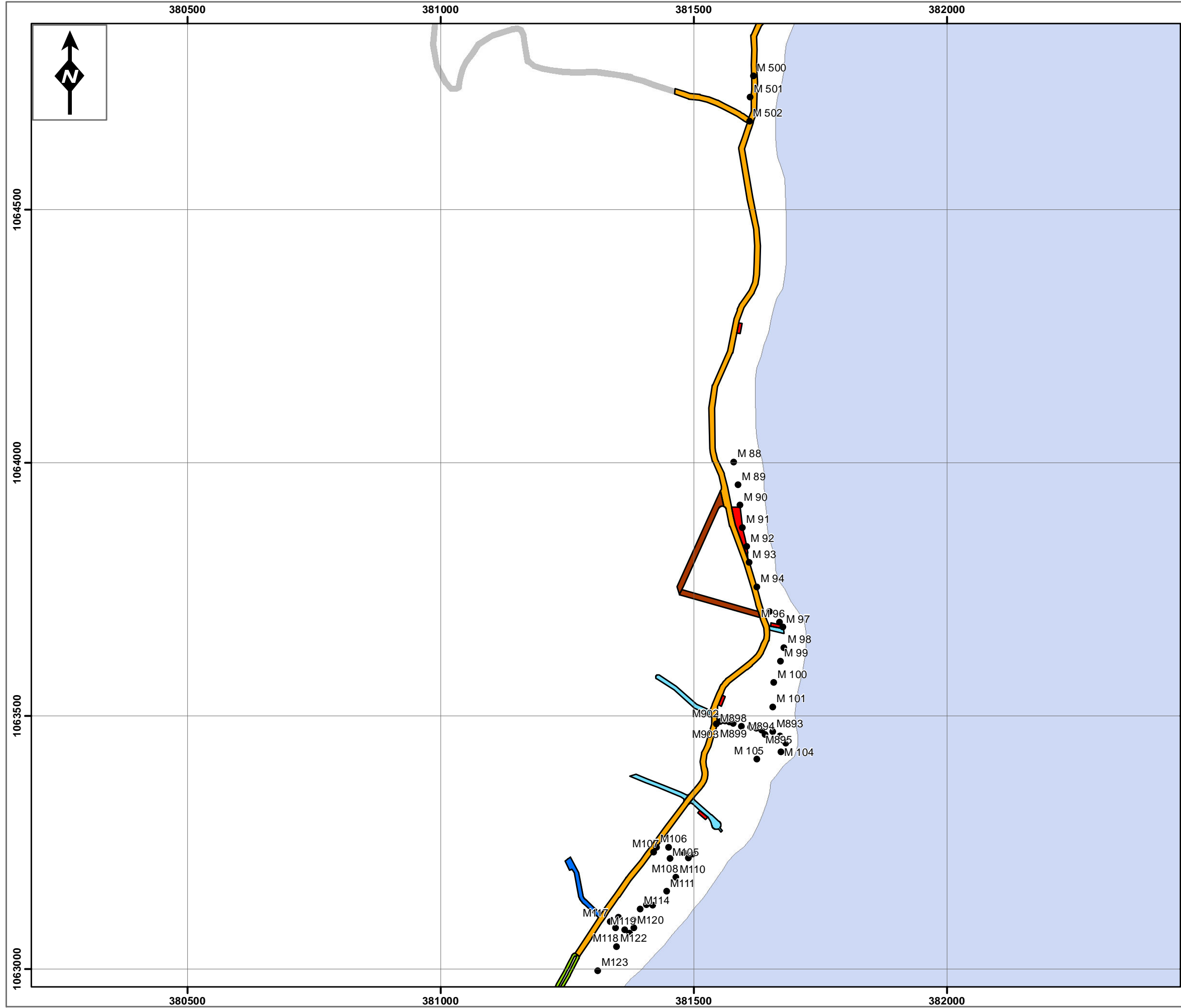
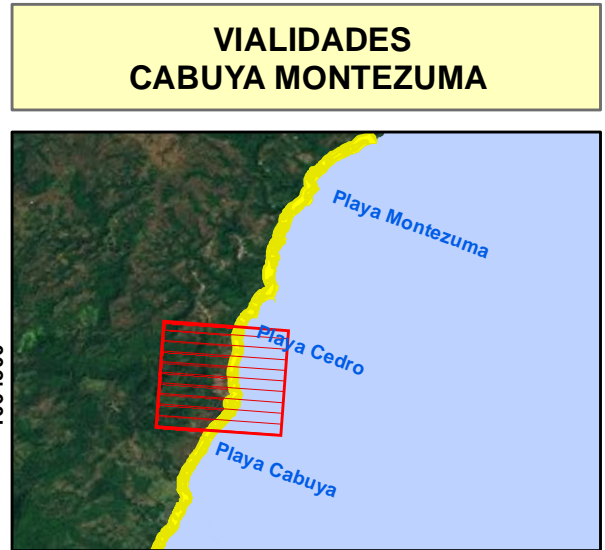
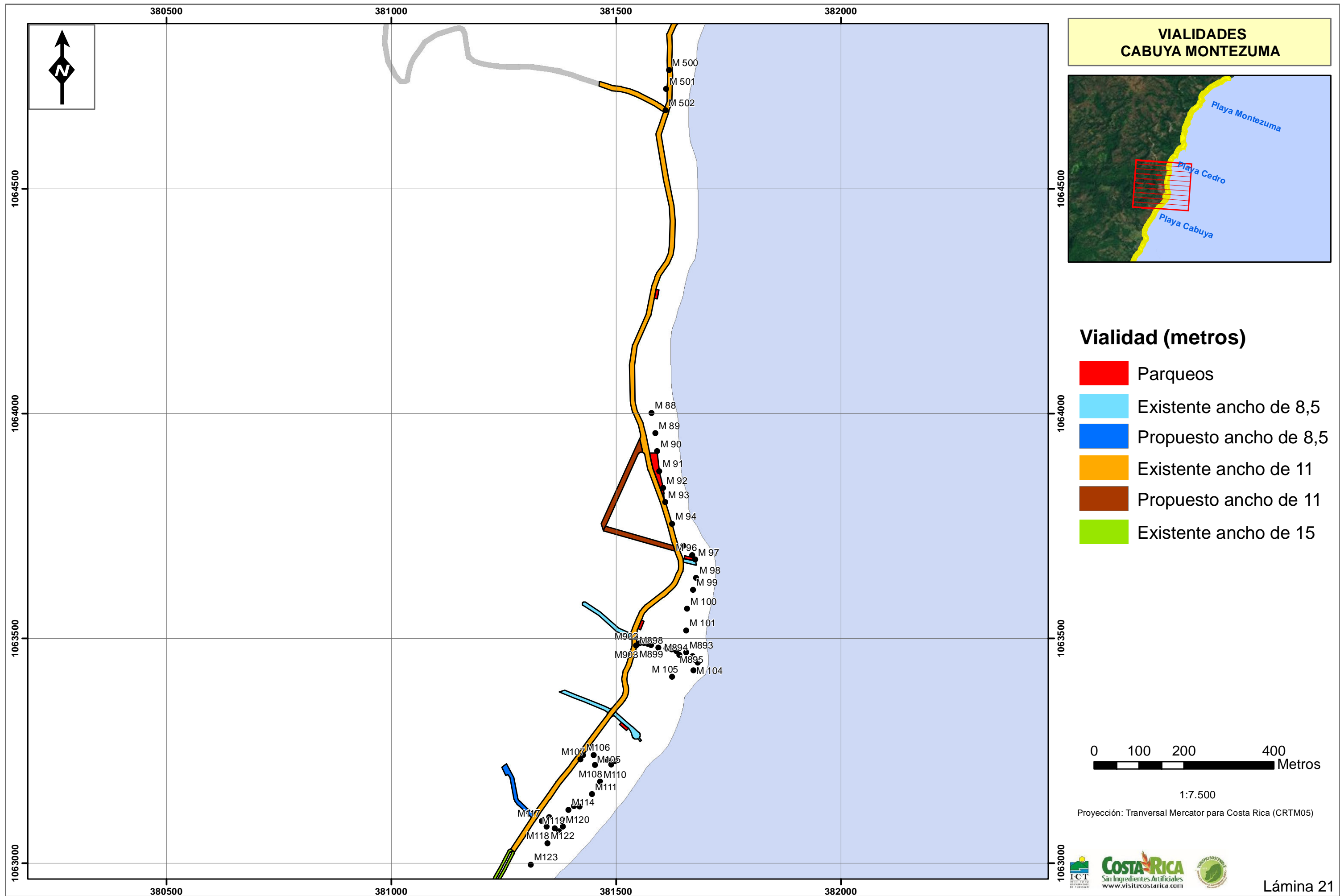


- Vialidad (metros)**
- Parqueos
 - Existente ancho de 8,5
 - Propuesto ancho de 8,5
 - Existente ancho de 11
 - Propuesto ancho de 11
 - Existente ancho de 15



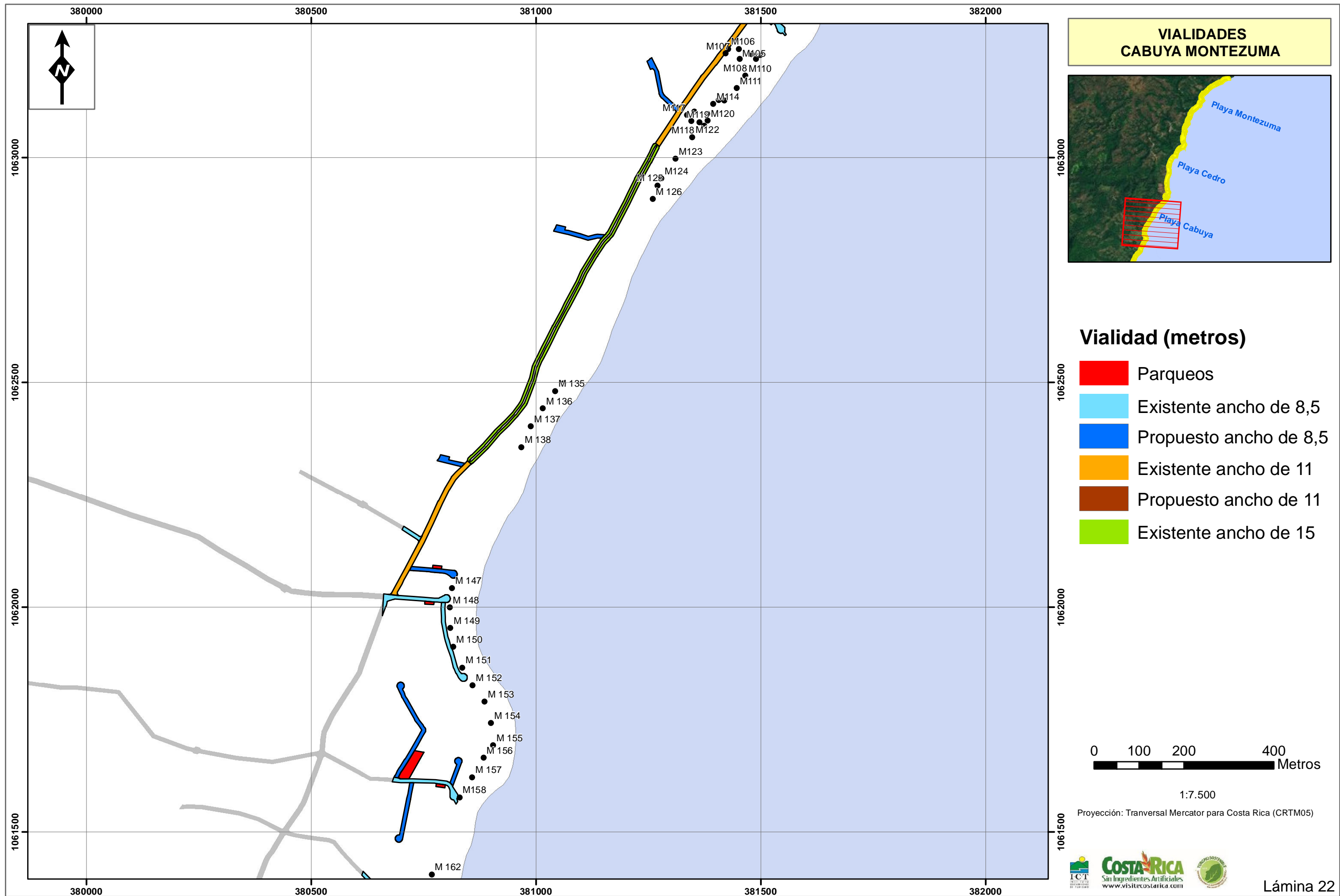
1:7.500
Proyección: Transversal Mercator para Costa Rica (CRTM05)



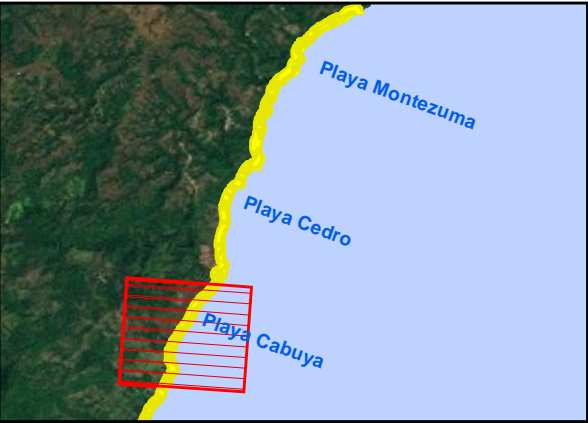


1064500
1064000
1063500
1063000

380500
381000
381500
382000



VIALIDADES CABUYA MONTEZUMA



Vialidad (metros)

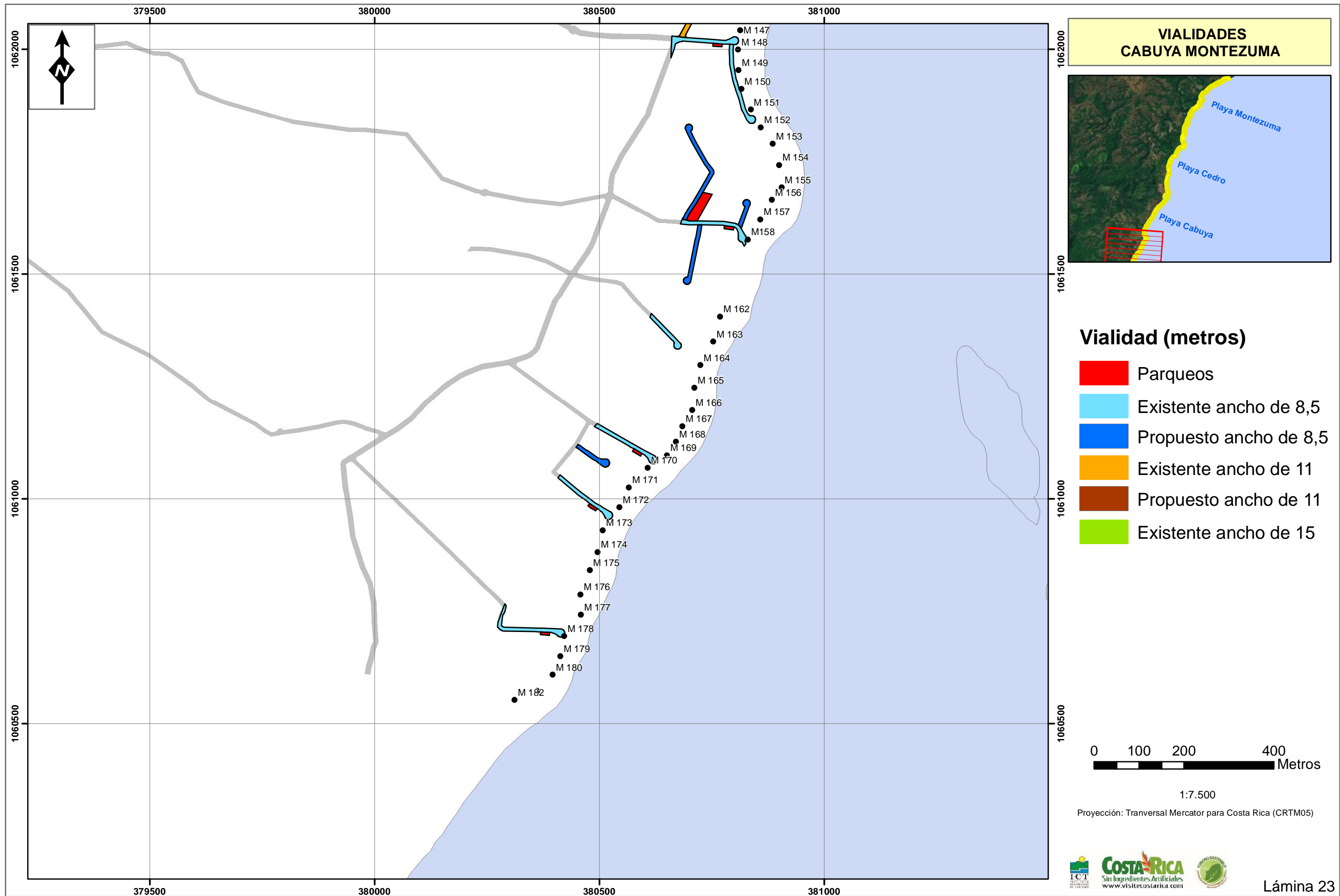
- Parqueos
- Existente ancho de 8,5
- Propuesto ancho de 8,5
- Existente ancho de 11
- Propuesto ancho de 11
- Existente ancho de 15



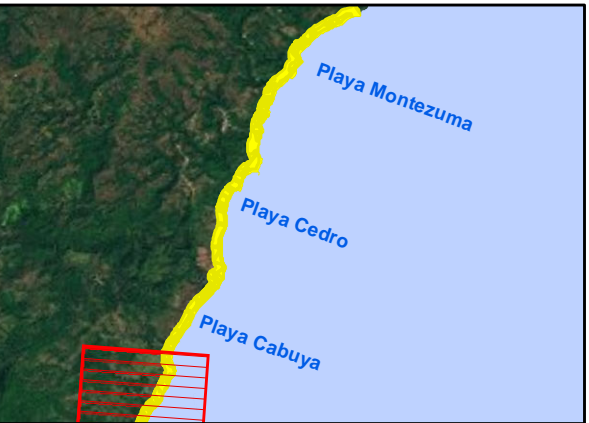
1:7.500

Proyección: Transversal Mercator para Costa Rica (CRTM05)





VIALIDADES CABUYA MONTEZUMA



- Vialidad (metros)**
- Parqueos
 - Existente ancho de 8,5
 - Propuesto ancho de 8,5
 - Existente ancho de 11
 - Propuesto ancho de 11
 - Existente ancho de 15



1:7.500

Proyección: Transversal Mercator para Costa Rica (CRTM05)

