
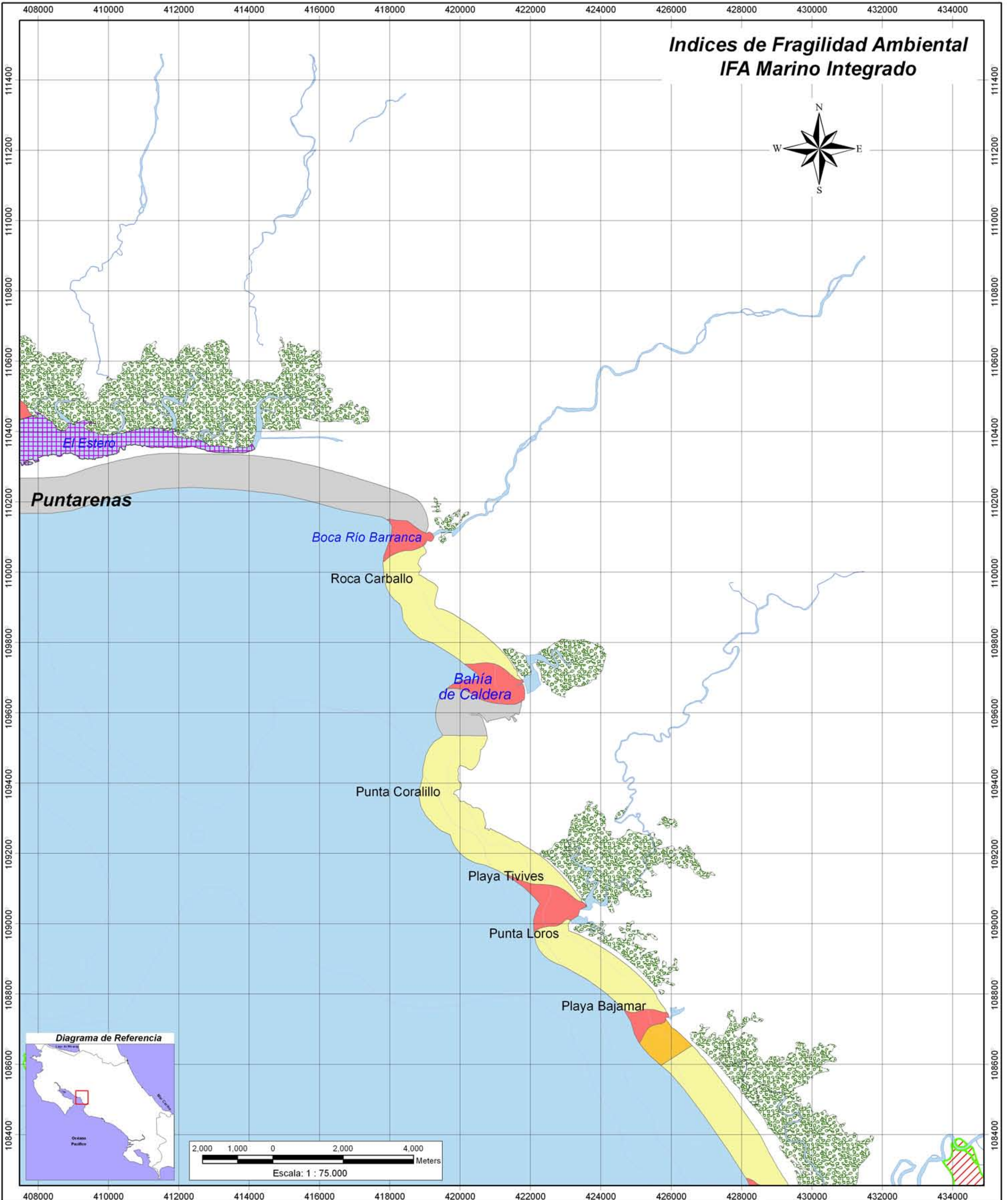



Indices de Fragilidad Ambiental IFA Marino Integrado



IFA Marino Integrado

■	I (muy alto)
■	II (alto)
■	III (moderado)
■	IV (bajo)
■	V (muy bajo)

Curvas de Batimetría

—	> 1000 m
—	500 - 1000 m
—	200 - 500 m
—	50 - 200 m
—	20 - 50 m
—	0 - 20 m

▨	Límites de Parques Nacionales y Reservas Biológicas
■	Zonas de Manglar
▨	Zona Marina Especial II: Puntarenas

Fuente Cartográfica: Mapa topográfica 1:25 000 (TERRA/MINAE)
Fuente de Datos: Información publicada (fuentes principales: TNC (GRUAS II), CIMAR/UCR y Promar; referencias bibliográficas: compare informe técnico)

Coordinación Técnica:
Dr. Allan Astorga
Especialista en Sistemas de Información Geográfica (Procesamiento de Datos, Cartografía y Diseño);
Dr. Andreas Mende
Profesional Responsable:
Mrc. Hugues Casabonnet

Proyección: CRTM 90, basado en el sistema de coordenadas WGS84
Fecha: 11.02.2008